7 percorsi ciclopedonali nel comune di Vigolzone - PC

Iniziativa promossa dal Comune di Vigolzone in collaborazione con: Associazione Sportiva Vigobike, UISP Piacenza Lega Cicloturismo, Gruppo Escursionisti Vigolzonesi e Associazione I Bipedi-Vigolzone.

Comune di Vigolzone

A.S.D. Vigo Bike
Vigolzone

UISP PIACENZA
Lega Cicloturismo

Gruppo
Escursionisti Vigolzonesi

A.S.D. BIPEDI
Vigolzone

VIGOLZONE, IL “VILLAGGIO DELLA VENDETTA”

Il territorio comunale di Vigolzone si estende tra una fertile pianura, dolci colline che scendono verso il torrente Nure e le prime alture dell'Appennino.
Un viale alberato accoglie il visitatore che arriva da Piacenza e lo proietta nella magica atmosfera del borgo di Grazzano Visconti, con il suo maestoso castello, le case in stile medievale e le botteghe artigiane. Da lì si prosegue con i colli, i vigneti e le cantine del fondovalle; basta poi salire verso il Bagnolo, Bicchignano e Veano, o proseguire lungo il corso del fiume fino a Carmiano e Chiulano per affacciarsi su valli boscose, fitte di alberi e ammirare il paesaggio che si apre verso la pianura.

Luogo di importanti ritrovamenti archeologici, il territorio di Vigolzone è abitato fin dai primi secoli dell'era cristiana. **Il nome del capoluogo “*Vícus Ultionis*” significherebbe “villaggio della vendetta”**, con riferimento alla battaglia del Trebbia del 218 a.C. che segnò la vittoria di Annibale su Scipione. Poco o nulla si conosce fino all'anno 830, quando nelle “Carte di Sant'Antonino e della Cattedrale di Piacenza” il paese è menzionato con il nome di “*Vicus Ussoni*” o “*Vicus Ursoni*”.
La storia di Vigolzone è intimamente legata alle vicende del suo imponente castello, tuttora in buono stato di conservazione.
La presenza di un castello pare risalire al 1095, anno dell'investitura del vassallo vescovile Lantelmo Confalonieri, capitano delle milizie piacentine in Terra Santa.
Nel Duecento l’insediamento fu coinvolto nelle lotte tra Imperatore e Comuni; nel 1244 fu distrutto dalle milizie cremonesi inviate da Re Enzo, figlio di Federico II. La costruzione dell'attuale complesso fortificato ebbe inizio nel 1300 per volontà di Bernardo Anguissola, generale della cavalleria di Galeazzo Visconti e legato da grande amicizia con il poeta Francesco Petrarca. Nei 1414 gli Anguissola ottennero dall'imperatore Sigismondo l'investitura feudale del castello di Vigolzone insieme a quello di Folignano e alla Villa di Albarola.
Tra le più potenti famiglie ghibelline del piacentino, gli Anguissola dominarono la vita pubblica di queste terre fino al 1806, quando la legislazione napoleonica abolì le giurisdizioni feudali. Carducci, che ebbe modo di visitare l'edificio nel 1888, ne rimase tanto colpito da esprimere la propria ammirazione in brevi versi, che dedicò alla gentildonna Elvira Boselli.
Nel 1806 nacque il Comune di Vigolzone, all'epoca annesso al Dipartimento del Taro, sotto Napoleone.

Il comune di Vigolzone include diverse frazioni, ognuna caratterizzata da qualche particolarità e attrattiva.
Oltre al borgo medievale di Grazzano Visconti, sono da vedere le località collinari di Veano e Bicchignano e le frazioni poste lungo il Nure (Villò, Carmiano, Albarola), che un tempo erano importanti soprattutto per la lavorazione della seta, del ferro e del rame tramite i magli azionati dal torrente e dai piccoli rivi. Oggi queste località sono rinomate per la produzione di pregiati vini, per la buona gastronomia e per i prodotti tipici locali.

Vigolzone

Vigolzone - Piazza Castello

Scorcio del paese dalla torre del castello

UN TERRITORIO CHE CONQUISTA ANCHE A TAVOLA

La prima collina di Vigolzone sorprende e conquista per la bellezza del paesaggio e per la tranquillità inaspettata che vi regna a così pochi chilometri del centro abitato.
Ma perché non farsi conquistare anche dai piatti tipici e dai grandi vini di questa terra?

La più celebrata specialità di Vigolzone è **il tortello con la coda**, una sfoglia sottile che avvolge un morbido ripieno a base di ricotta, erbette e formaggio grattugiato e arrotolata ai bordi nelle inconfondibili code.
Pare che i tortelli siano stati inventati nel 1351 per la tavola di Bernardo Anguissola e in onore di un suo ospite illustre… Francesco Petrarca!
Ancora oggi i tortelli sono preparati con la stessa ricetta, chiusi a mano uno ad uno e poi serviti in semplicità, solo con burro e parmigiano. In stagione si possono accompagnare a un buon sugo di funghi porcini e pomodoro, anche se i puristi storcono il naso.
Dal 2006 i tortelli con la coda di Vigolzone sono **un prodotto De.Co**.
e sono i protagonisti di una grande festa, che si svolge ogni anno il quarto weekend di luglio. L'organizzazione, coordinata dalla Pro Loco, coinvolge l'intero paese per diversi mesi, il tempo necessario a preparare i tortelli da servire ai moltissimi golosi che affollano gli stand gastronomici durante la sagra.

Solo ad Albarola si può gustare **la torta di fichi**, un dolce che ha ottenuto nel 2006 il riconoscimento **De.Co**.
Furono i padri Gesuiti a portare la pianta del fico ad Albarola, dove trovò il clima ideale per crescere.
Era il 1600 e il loro convento era ospitato negli edifici che oggi costituiscono Villa Peyrano. La produzione fu da subito talmente copiosa che si cominciò a far seccare o a cuocere al forno i fichi per conservarli anche dopo la raccolta.
Il momento migliore per assaggiare la torta di fichi è settembre, quando i frutti sono all'apice della loro dolcezza, magari alla Festa dei Fichi che si tiene ogni anno ad Albarola.

Che dire poi dei grandi **vini DOC** che sono prodotti su queste colline? Basti qui ricordare Gutturnio, Barbera, Bonarda, Cabernet-Sauvignon, Sauvignon, Malvasia e Valnure....

A celebrare la vocazione vitivinicola della zona c'è addirittura il **Museo della Vite e del Vino**, ospitato nei locali dell'azienda La Tosa. Esso rappresenta uno dei pochi musei del genere in Emilia Romagna e permette un percorso didattico completo dalla coltivazione del vigneto alla vinificazione.

2 2

La Tosa

Az. Agr. LA TOSA
loc. La Tosa - Vigolzone
Tel: 0523 870727
www.latosa.it

La Val Nure da Carmiano

Vigneto sulle colline ad Albarola

Vigneto sulle colline di Vigolzone

LE ANTICHE VIE - COMUNE DI VIGOLZONE - LEGENDA

STRADE, CARRAIE E SENTIERI

- Strada Statale
- Strada provinciale
- Strada intercomunale
- Strada locale asfaltata
- Strada bianca
- Carraia , pista sterrata
- Sentiero
- Massicciata della ferrovia dismessa Piacenza - Bettola interessata dal percorso (tratto dell' itinerario n. 3)

STRADE, CARRAIE E SENTIERI INTERESSATI DAI PERCORSI

PUNTI DI INTERESSE / SERVIZI

- Punto Ristoro — 1 2 3 Riferimento alla mappa ed alla nota informativa
- Bed & breakfast — 1 2 3 Riferimento alla mappa ed alla nota informativa
- Vendita prodotti agricoli in azienda (vino) — 1 2 3 Riferimento alla mappa ed alla nota informativa
- Agriturismi — 1 2 3 Riferimento alla mappa ed alla nota informativa
- Castello
- Borgo caratteristico
- Residenza ecclesiale
- Punto di partenza ed arrivo del percorso
- Direzione del percorso
- 1 Punto di road book
- P Parcheggio

PUNTI DI SERVIZIO - PUNTI VENDITA PRODOTTI AGRICOLI (VINO)

RISTORANTI -TRATTORIE

1. ***Ristorante "Lo Scudierio"***, via Luchino Visconti, 3 - Grazzano Visconti Tel: 0523 879209
2. ***Ristorante "Il Biscione"*** Piazza Giangaleazzo Visconti, 4 - Grazzano Visconti Tel: 0523 870149
3. ***Osteria "Le Rondini"*** Strada Ca' Matta,16 Grazzano Visconti - Tel: 0523 879097
4. ***Ristorante "Le Specialita"*** Via Europa, 87 Vigolzone - Tel: 0523 870055
5. ***Pizzeria "Via Roma 48"*** Via Roma, 48 Vigolzone - Tel: 0523 872012
6. ***Trattoria "Il Borgo"*** Via Celaschi, 2 Vigolzone - Tel: 0523 870627
7. ***Antica Osteria di Albarola*** Via dei TIgli, 17 Albarola - Tel: 0523 876323
8. ***Ristorante Bar "Il Cavallino"*** Loc. Veano Tel: 0523 877357
9. ***Trattoria "Centrale"*** Via Leopardi, 11 Carmiano - Tel: 0523 875223

BED & BREAKFAST

1. ***La Contrada -*** Via Contrada, 14 Grazzano Visconti - Tel: 347 0188675
2. ***Cascina Aguzzafame -*** Piani di Mansano Tel: 0523 878765 - 348 2636500

AGRITURISMI

1. ***Az. Agrituristica "A.M.A."***, loc. Campogrande - Vigolzone -Tel: 0523 870946
2. ***Az. Agrituristica "La Tosa"***, loc. La Tosa Vigolzone -Tel: 0523 870727
3. ***Az. Agrituristica "I Ronchi"***, loc. i Ronchi Villò - Tel: 0523 870366
4. ***Az. Agrituristica "Gh'era una Volta"*** Loc. Zerbione - Bicchignano -Tel: 0523 876261
5. ***Az. Agrituristica "La Favorita"***, Loc. Bicchignano - Tel: 0523 877412
6. ***Az. Agrituristica "Ronco delle Rose"***, Loc. Casa Gatti - Carmiano -Tel: 0523 877267
7. ***Az. Agrituristica "La Vigna"***, Loc. La Vigna 121 Carmiano - Tel: 0523 875449
8. ***Az. Agrituristica di Chiulano***, Loc. Chiulano - Tel: 0523 951873
9. ***Az. Agrituristica "La Locanda di Spettine"*** Loc. I Sansa, 1 - Chiulano - Tel: 0523 877624
10. ***Az. Agrituristica "Il Castello di Folignano"*** Loc. Folignano - Ponte dell'Olio Tel: 0523 876240

VENDITA PRODOTTI AGRICOLI (VINO - PROD. ORTOFRUTTICOLI)

1. ***Az. Agr. ALMO (1)***, loc. Gargatano Vigolzone - Tel: 338 7588011
2. ***Az. Agr. La Tosa,*** Loc. La Tosa Vigolzone - Tel: 0523 870727
3. ***Az. Agr. Cantine Romagnoli,*** Via Genova 20, Villò - Tel: 0523 870129
4. ***Az. Agr. Calero,*** Loc. Calero, 155 Villò - Tel: 0523 870200
5. ***Az. Agr. Uccellaia,*** Loc. Uccellaia, 80 Albarola - Tel: 0523 870298
6. ***Az. Agr. I Ronchi,*** Loc. I Ronchi - Villò - Tel: 0523 870220
7. ***Az. Agr. Villa Peyrano,*** Loc. Albarola - Tel: 0523 875146
8. ***Az. Agr. Otto Barattieri,*** via dei Tigli, 100 Albarola - Tel: 0523 875111
9. ***Az. Agr. Fulcini Francesco,*** Loc. Casa Gatti - Carmiano Tel: 0523 877420 (solo su richiesta)
10. ***Az. Agr. Ronco delle Rose,*** Loc. Case Gatti - Carmiano Tel: 0523 877267
11. ***Az. Agr Sala Rosa,*** Loc. Il Poggio, 29 Carmiano - Tel: 0523 878981
12. ***Gastronomia "Non solo pasta"*** Via Roma, 76 - Vigolzone Tel: 0523 879081

(1) vendita prodotti ortofrutticoli

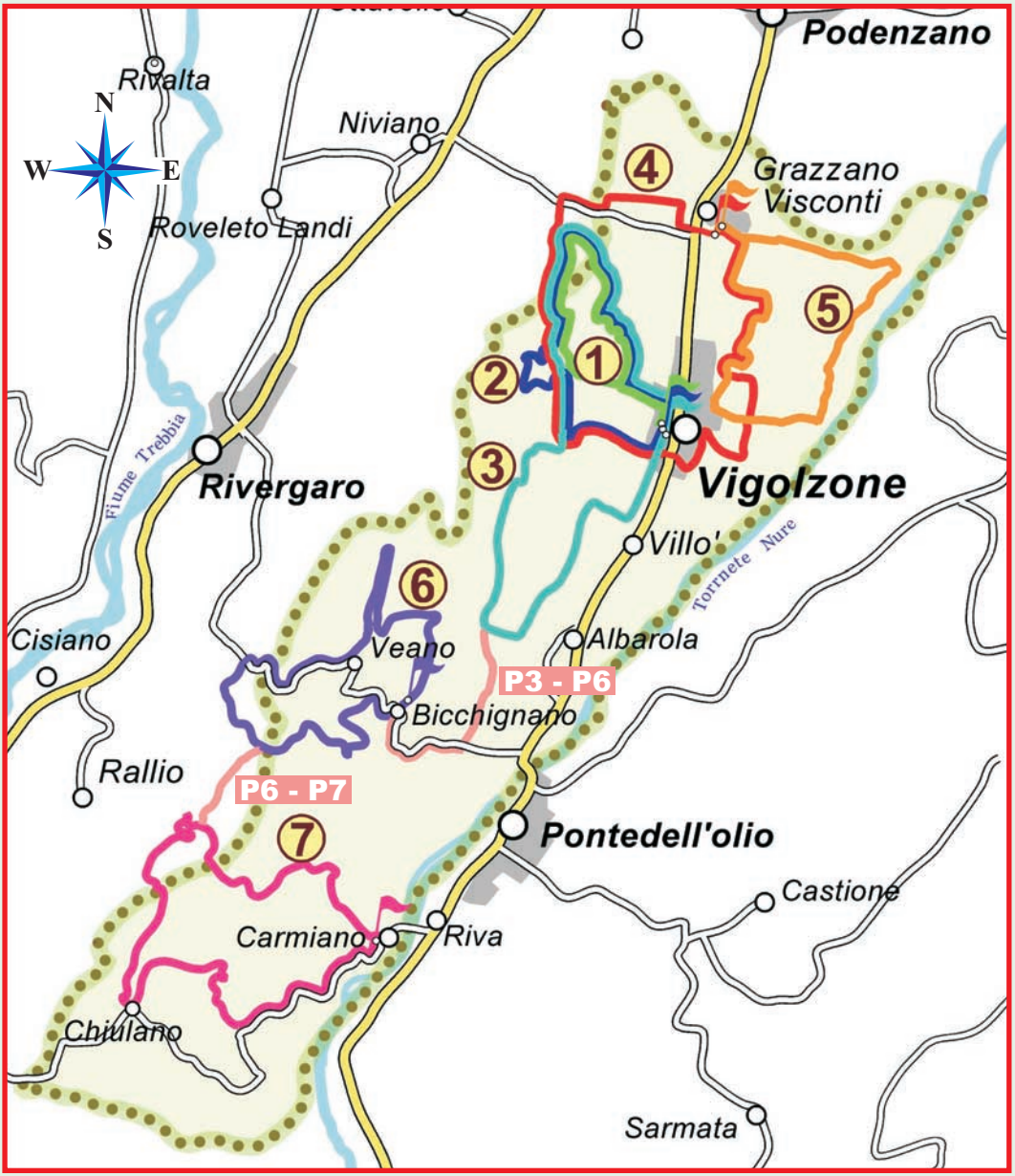

Limite del comune

1 PERCORSO VERDE

2 PERCORSO BLU

3 PERCORSO AZZURRO

4 PERCORSO ROSSO

5 PERCORSO ARANCIO

6 PERCORSO VIOLA

7 PERCORSO MAGENTA

P3 - P6
P6 - P7
Collegamento tra i percorsi 3 e 6 e tra i percorsi 6 e 7

PERCORSO N°1 - VERDE

INFORMAZIONI GENERALI

Lunghezza percorso: ***km 7,152***
Dislivello totale in salita: ***metri 72***
Fondo: ***asfalto km 5,205 (72,7%), strada bianca km 0,980 (13,7 %), sterrato km 0,967 (13,6%)***
Tempo medio di percorrenza in mtb: ***ore 1,00***
Punto di partenza ed arrivo: ***parcheggio antistante l'edificio della Baita alpina a Vigolzone***

Percorso adatto a tutta la famiglia, non presenta particolari difficoltà e può essere affrontato a piedi o in mountain bike anche senza preparazione.
Parte dalla baita alpina e dopo un tratto in pianura sale alla prima collina di Vigolzone da dove si può godere di una magnifica vista su Vigolzone e Grazzano Visconti.

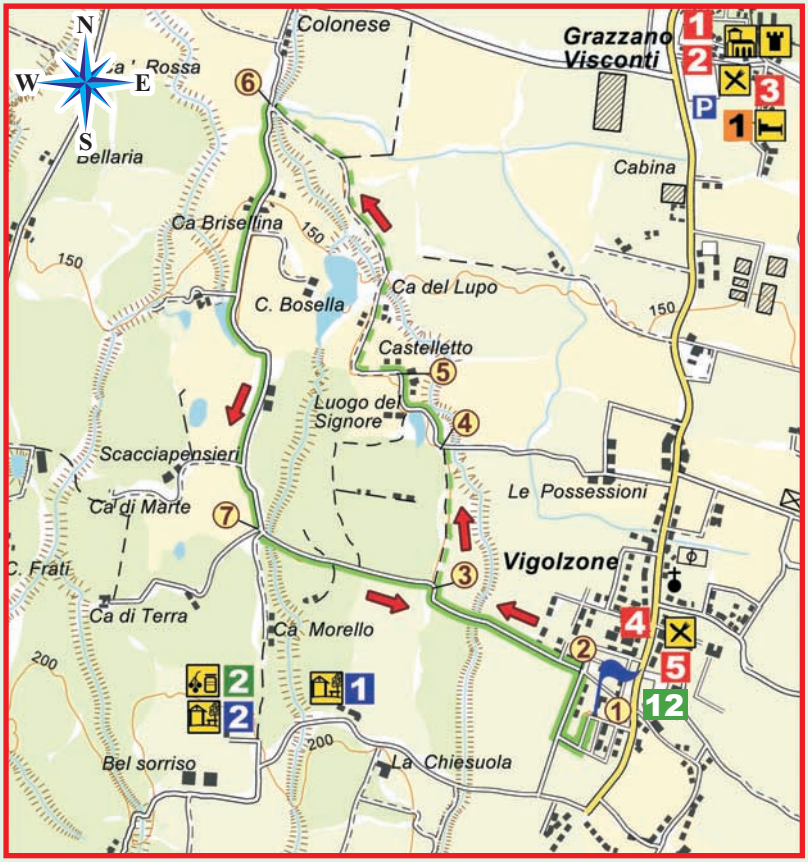

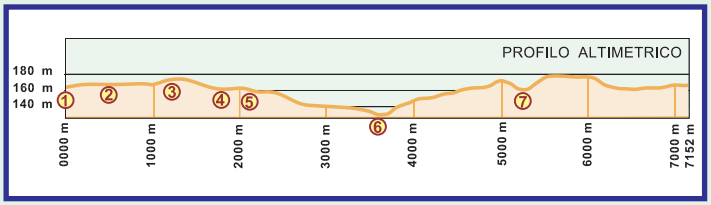

PERCORSO N°2 - BLU

INFORMAZIONI GENERALI

Lunghezza percorso: ***km 9,310***

Dislivello totale in salita: ***metri 135***

Fondo: ***asfalto km 5,362 (57,6%), strada bianca km 2,112 (22,7 %), sterrato km 1,836 (19,8%)***

Tempo medio di percorrenza in mtb: ***ore 1,30***

Punto di partenza ed arrivo: ***parcheggio antistante l'edificio della Baita alpina a Vigolzone***

Percorso adatto a tutta la famiglia, non presenta particolari difficoltà e può essere affrontato a piedi o in mountain bike anche senza preparazione. Parte dalla baita alpina e dopo un tratto in pianura sale alla prima collina di Vigolzone da dove si può godere di una magnifica vista su Vigolzone e Grazzano Visconti. Scendendo dalla collina si incrocia la vecchia sede della ferrovia che si può percorrere fino a Villò.

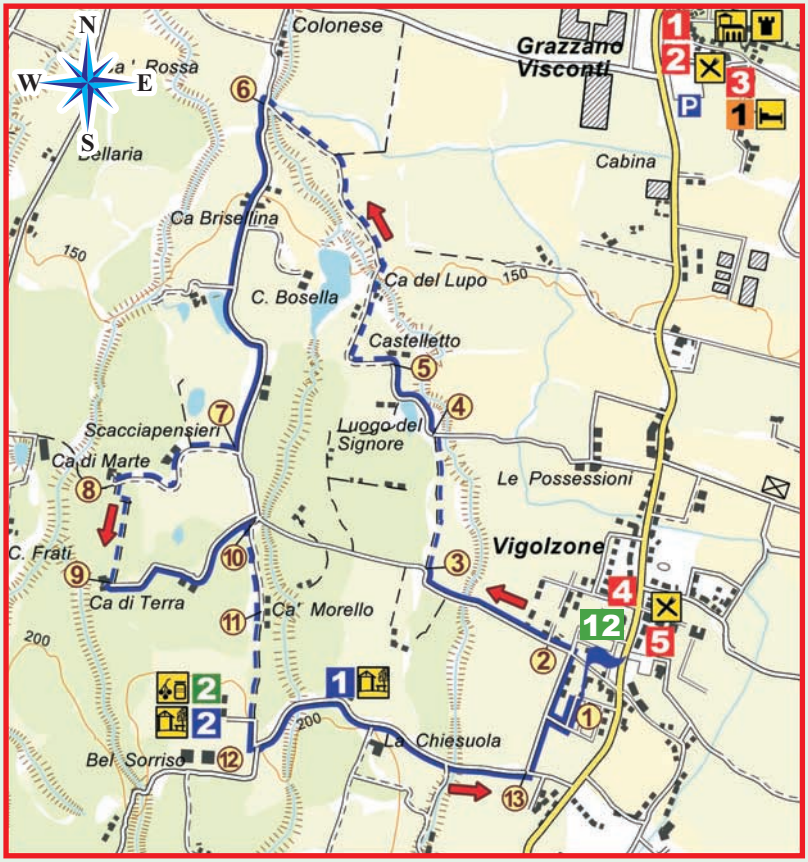

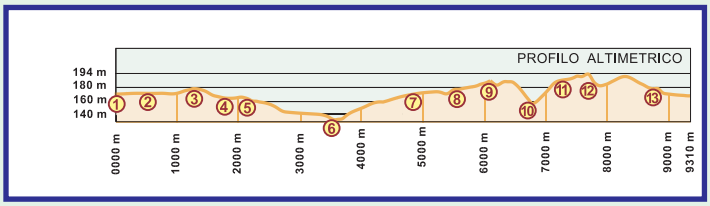

PERCORSO N°3 - AZZURRO

INFORMAZIONI GENERALI

Lunghezza percorso: ***km 13,520***

Dislivello totale in salita: ***metri 174***

Fondo: ***asfalto km 6,279 (46,5%), strada bianca km 3,886 (28,7%), sterrato km 3,355 (24,8%)***

Tempo medio di percorrenza in mtb: ***ore 2,30***

Punto di partenza ed arrivo: ***parcheggio antistante l'edificio della Baita alpina a Vigolzone***

Un percorso in complesso facile che diventa molto panoramico quando ci si dirige verso la zona collinare di Villò ed Albarola, tra vigneti di importanti aziende vitivinicole.
Scendendo dalla collina e avvicinandosi a Vigolzone si ripercorre un tratto della ferrovia dismessa Piacenza-Bettola di cui rimane un buon tratto di rilevato della massicciata.

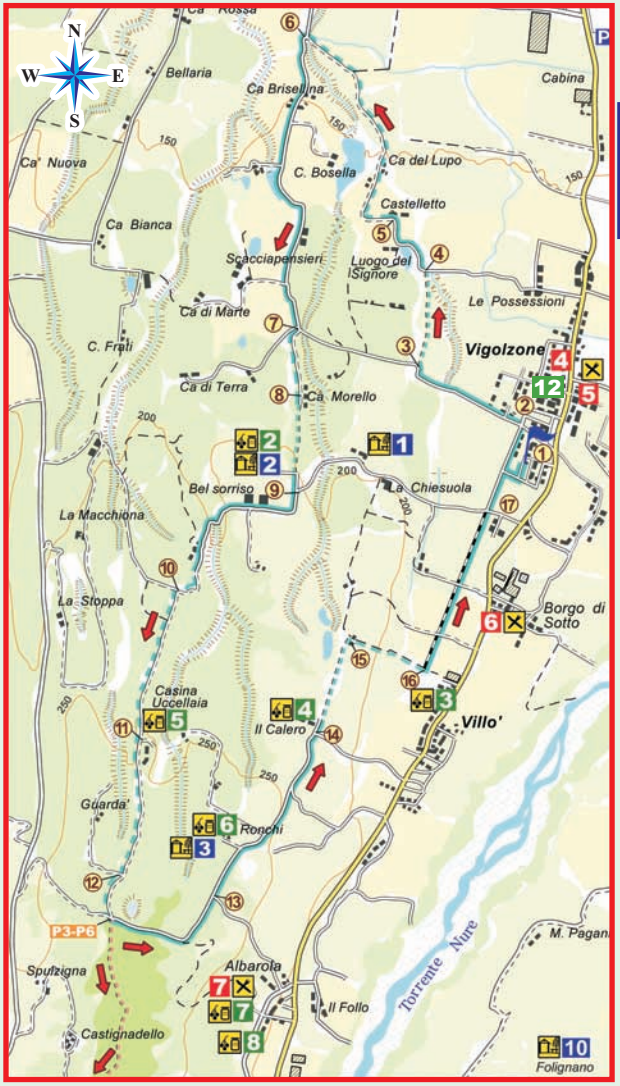

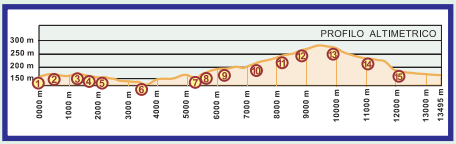

4

10

Az. Agrituristica
"Il Castello di Fulignano"
Loc. Fulignano-Ponte dell'Olio
Tel: 0523 876240

VILLÒ E ALBAROLA

Villò, l'antico *Villarum* (villa d'oro) è situato ai piedi delle prime colline della Val Nure ed è oggi un primario centro agricolo, rinomato soprattutto per l'eccellente produzione vitivinicola. Fino alla fine dell'Ottocento anche la coltura del lino e l'allevamento del baco da seta hanno rappresentato un'importante fonte di sostentamento per gli abitanti della zona. A Villò è da visitare la bella chiesa settecentesca di Santa Maria Assunta, che conserva un crocifisso barocco nella parete absidale, l'altare e la balaustra donati dalla famiglia dei conti Nasalli Rocca, e un'antica statua di San Pellegrino.

Villò visto dal Nure

Albarola tra i vigneti

Albarola durante il Medioevo faceva parte della parrocchia di Sant'Antonino di Piacenza: il controllo della zona era infatti importante perché vi sorgeva un ponte di legno sul torrente Nure, sul quale passavano merci e viandanti da e per la Liguria.
Sede di magli per la lavorazione del rame e, ancora nel secolo scorso, di cartiere mosse dalle acque del Rivo Grazzano, Albarola conserva significative testimonianze del passato.
La tradizione delle cartiere locali è attestata dalla presenza di libri in carta filigrana qui prodotta, oggi conservati presso la Biblioteca Civica di Piacenza, come il *"Corpus Byzantinae historiae"* edito a Venezia nel 1722-23. Oggi Albarola è una terra di vini pregiati: qui si trovano due prestigiose aziende vitivinicole che hanno sede in splendide dimore, il settecentesco Palazzo Barattieri e Villa Peyrano, circondata da un giardino all'italiana che fa parte dei Grandi Giardini Italiani.
Di fronte a Palazzo Barattieri sorge la Chiesa di Sant'Antonino che conserva una grande tela attribuita al Genovesino e un bel lampadario Settecentesco.
Il sagrato, costruito con i sassi dei torrente Nure, risale a inizio secolo.

In Albarola dal 1796
Eredi Azienda Agricola
Conte Otto Barattieri di San Pietro
Località Albarola
Tel: 0523 875111
www.aziendabarattieri.com

Azienda Agricola
"Cantine Romagnoli SpA"
Via Genova, 20
Villò di Vigolzone
Tel: 0523 870129 / 870904
www.cantineromagnoli.it

PERCORSO N°4 - ROSSO

INFORMAZIONI GENERALI

Lunghezza percorso: ***km 12,528***

Dislivello totale in salita: ***metri 98***

Fondo: ***asfalto km 9,742 (77,8%), strada bianca km 1,301 (10,4 %), sterrato km 1,485 (11,8%)***

Tempo medio di percorrenza in mtb: ***ore 2,00***

Punto di partenza ed arrivo: ***parcheggio lato Sud di Grazzano Visconti***

Il percorso parte da Grazzano Visconti, sale sulla collina di Vigolzone e torna al pittoresco borgo medievale passando lungo l'antica strada dei mulini.
È un percorso abbastanza facile, che non presenta particolari difficoltà e che può essere affrontato a piedi o in mountain bike anche con una minima preparazione.

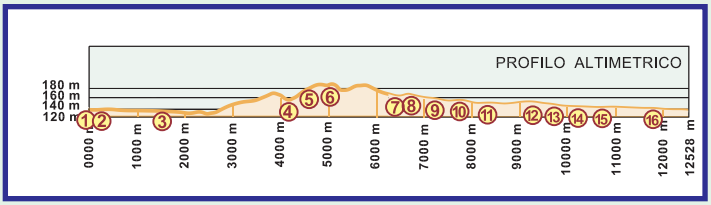

IL BORGO ROMANTICO DI GRAZZANO VISCONTI

Il borgo romantico ideato da Giuseppe Visconti di Modrone sorse tra la fine del 1800 e gli inizi del 1900 con l'intento di preservare l'artigianato locale del ferro battuto e dell'intaglio del legno.
Ogni anno migliaia di turisti arrivano a Grazzano per calcarne la straordinaria scena medioevale arricchita da manifestazioni e rievocazioni storiche, e per visitare le botteghe artigiane dove si lavorano il ferro battuto, la ceramica e il legno secondo un'antica tradizione.
Nelle intenzioni del conte, il villaggio doveva esaltare il legame tra il blasone dei Visconti, il castello e la comunità. Per raggiungere questo obiettivo, a partire dai primi anni del Novecento furono eretti attorno al trecentesco castello nuovi alloggi, fu avviata una scuola di arti e mestieri, e vennero aperti laboratori e botteghe artigiane di falegnameria, intaglio, battitura del ferro e ricamo.
Oltre a esserne l'ideatore, il conte partecipò attivamente alla realizzazione di Grazzano lavorando come progettista, direttore dei lavori, pittore e affrescatore. In quest'opera coinvolse inoltre l'architetto Alfredo Campanili, il muratore Ernesto Ferrari e il capomastro Giuseppe Girometta.
Oltre all'imponente castello attorniato da un bellissimo parco di 10 ettari, gli edifici più rappresentativi sono la chiesa di Santi Cosma e Damiano, il cui impianto originale risale al secolo XIII, la Chiesetta Gotica, l'Albergo del Biscione, il Palazzo dell'Istituzione, l'Asilo in stile liberty e la Cortevecchia.
Grazzano ha dato i natali al grande regista Luchino Visconti, che il duca Giuseppe, il padre, ritrasse insieme ai sei fratelli e alla madre Carla Erba sotto i portici del Palazzo dell'Istituzione.
Nel 1986 la regione Emilia Romagna ha elevato il borgo al rango di “città d'arte”.
Lo stemma di Grazzano è una prova del sense of humor del suo ideatore, il Duca Giuseppe Visconti. Esso infatti è costituito da un garofano rosso al cui stelo è avvolto un cartiglio con la scritta bustrofedica e a caratteri gotici “otla ni adraug e enetapipmi”. Se letta dal basso all'alto e da destra a sinistra, la frase svela il proprio significato impenitente: “impipatene e guarda in alto”.
Come ogni castello che si rispetti, anche quello di Grazzano ha il proprio fantasma.
Si chiama Aloisa ed era la sposa infelice di un capitano di milizia, che dopo averla tradita la fece murare viva nei bastioni del castello. Da allora Aloisa è il fantasma dispettoso del borgo, ma per conquistare la sua benevolenza basta lasciare in dono una collanina alla statua a lei dedicata che si trova in via Erba.

Grazzano Visconti - Il parco del castello

Il castello di Grazzano Visconti

Nonsolopasta

“Non solo pasta”
per ogni occasione piatti,
dolci o menù completi
via Roma, 76
Vigolzone
Tel: 0523 879081

Ristorante - pizzeria
“Le Specialità”
Piazza Castello
Vigolzone
Tel: 0523 870055
www.lespecialita.it

PERCORSO N°5 - ARANCIO

INFORMAZIONI GENERALI

Lunghezza percorso: ***km 11,630***

Dislivello totale in salita: ***metri 39***

Fondo: ***asfalto km 6,358 (63,9%), strada bianca km 3,490 (35,1%), sentiero km 0,106 (1,0%)***

Tempo medio di percorrenza in mtb: ***ore 1,15***

Punto di partenza ed arrivo: ***parcheggio lato Sud di Grazzano Visconti***

Il percorso parte da Grazzano Visconti e traccia un anello passando lungo l'antica strada dei mulini e il greto del torrente Nure. L'area golenale è una zona protetta che rappresenta l'habitat ideale per moltissimi animali selvatici: oltre a lepri e fagiani, in stagione con un po' di fortuna è possibile avvistare l'airone, il cavaliere d'Italia e il falco pescatore. È un percorso molto facile, adatto a tutta la famiglia.

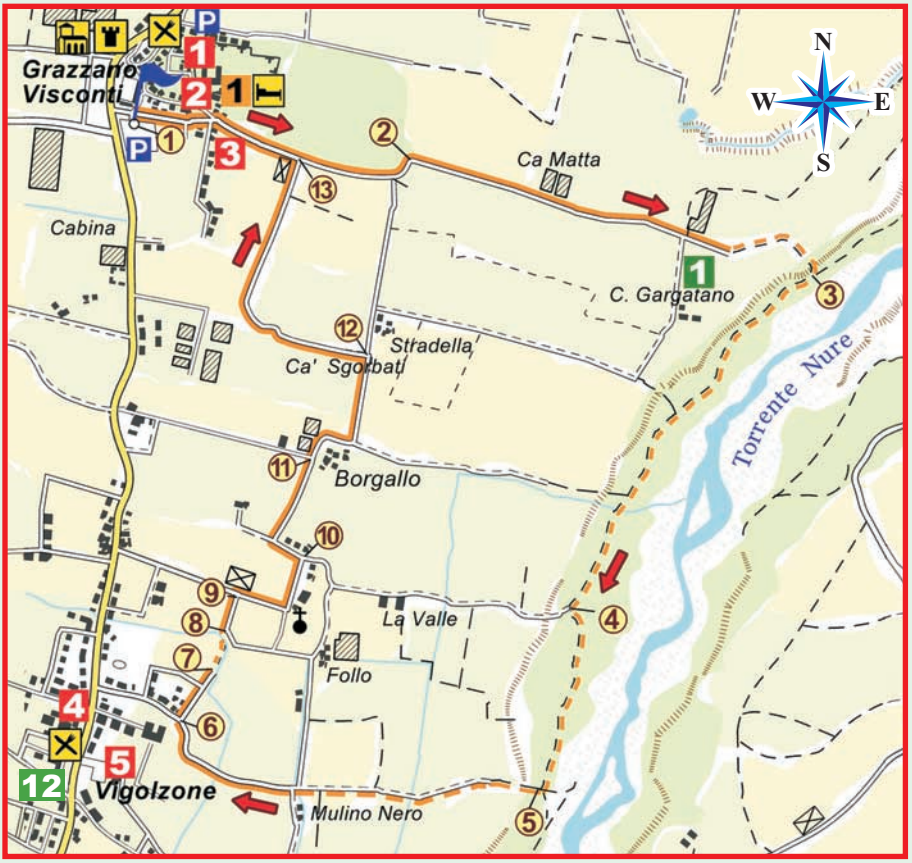

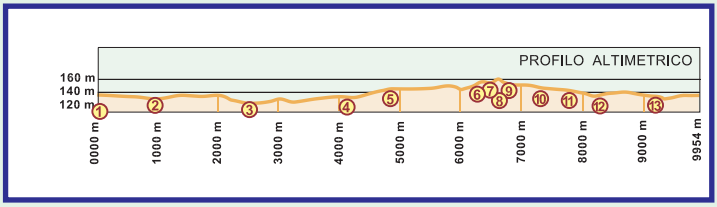

IL NURE: UNA RISORSA PER IL TERRITORIO

Il torrente Nure nasce dal Lago Nero, alle pendici del monte Maggiorasca a circa 1500 metri di altitudine, e sfocia nel Po nei pressi di Caorso. La presenza del torrente è stata di fondamentale importanza per lo sviluppo di questo territorio e per la sussistenza delle sue genti. È grazie alle acque del Nure, ad esempio, che si è sviluppata l'attività molitoria, che a Vigolzone e dintorni è stata esercitata in forma artigianale fin dal tardo Medioevo.
Di norma i mulini erano attrezzati di macine per lavorare contemporaneamente il grano e gli altri cereali. A Vigolzone però c'erano anche il Mulino Bianco, dove si lavorava solo il frumento ottenendo perciò farina bianca, e il Mulino Nero, dove si macinavano gli altri cereali. Ancora nel 1832 erano ben 15 i mulini attivi nel territorio di Vigolzone.
Nella media e alta Val Nure le ruote a pala azionavano anche i magli per la frantumazione dei minerali, la lavorazione dei metalli e per la produzione della carta. Un'importante cartiera, fondata dalla famiglia Barattieri, sorgeva ad Albarola, dove si produceva carta filigranata lavorando la corteccia dei gelsi.
La passeggiata lungo l'antica via dei mulini e l'argine del torrente permette di passare accanto anche a due manufatti di interesse storico: la vecchia chiesa, databile tra la fine del XIII e l'inizio del XIV secolo e non più adibita al culto dal 1966, e Sant'Angelo al Nure, che con ogni probabilità è la chiesa più antica di Vigolzone dedicata a San Michele e sorta tra il VII e l'VIII secolo forse ad opera dei Longobardi, particolarmente devoti a questo santo.

Sant'Angelo al Nure

Mulino Bianco

Mulino Nero

1

Ristorante - pizzeria
"LO SCUDIERO"
Grazzani Visconti
Tel: 0523 879209
mail: loscudierosrl@libero.it

1

B&B
"LA CONTRADA"
All'interno del suggesivo borgo medievale.
Stanze con bagno privato e aria condizionata

via Contrada, 14 - Grazzano Visconti
Tel: 347 0188675
mail: lacontrada2010@libero.it

PERCORSO N°6 - VIOLA

INFORMAZIONI GENERALI

Lunghezza percorso: ***km 11,435***

Dislivello totale in salita: ***metri 262***

Fondo: ***asfalto km 7,189 (62,8%), strada bianca km 1,872 (16,5%), sterrato km 1,893 (16,5%), sentiero km 0,4818 km (4,2%)***

Tempo medio di percorrenza in mtb: ***ore 2,15***

Punto di partenza ed arrivo: ***parcheggio lato chiesa di Bicchignano, in fronte all'agriturismo***

Il percorso è abbastanza impegnativo e richiede una certa preparazione sia per la presenza di qualche dislivello significativo che per alcuni passaggi difficili su ghiaia.
Il percorso sale lungo la strada del Bagnolo fino alle colline di Bicchignano e Veano, da dove si gode di un magnifica vista su tutta la valle fino a Piacenza.

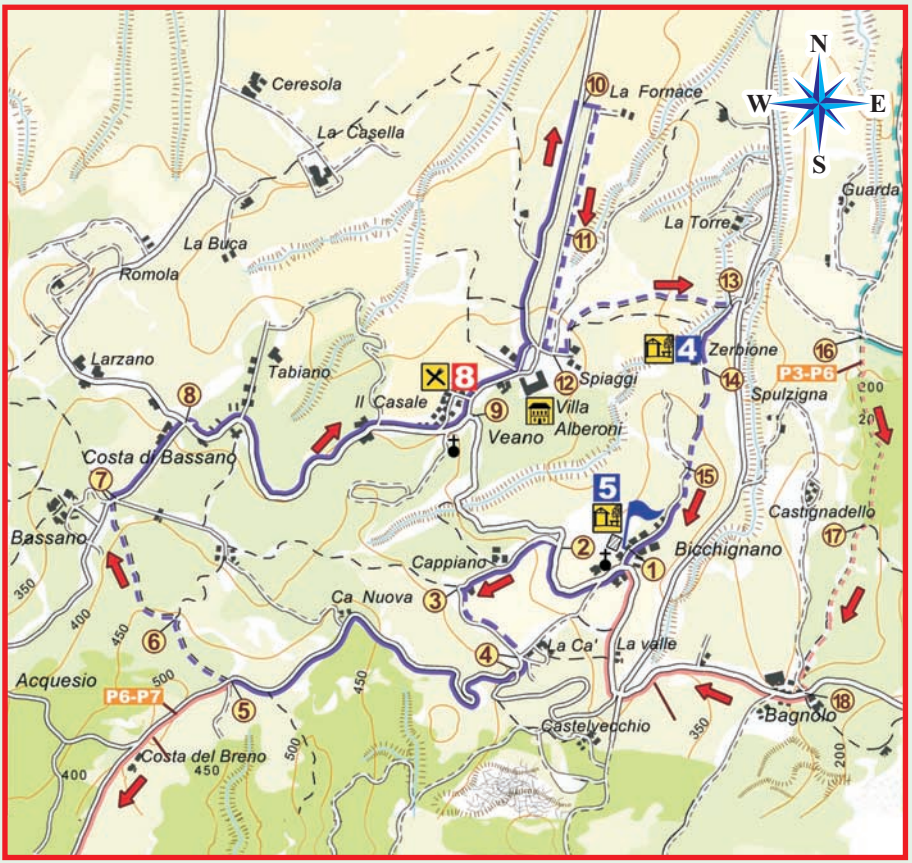

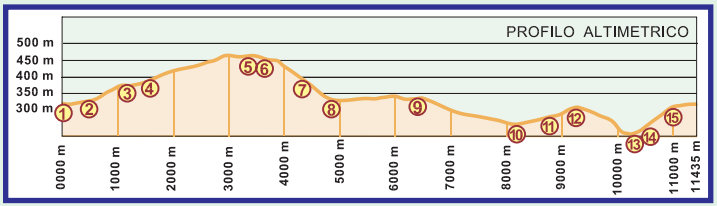

VEANO E BICCHIGNANO

A oltre 330 metri di altitudine Bicchignano e Veano sono situate in una splendida posizione panoramica e circondate da colline ammantate da vigneti.
L'antica Bucchignano si raggiunge salendo lungo la strada del Bagnolo. Nella zona del Castellaccio conserva ancora i ruderi di un antico castello di epoca medievale (1300) che fu prima dei Landi e successivamente degli Anguissola.
Da vedere anche la chiesa di Santa Maria Immaccolata, con la bella facciata neoclassica e la pregevole torre campanaria, e che conserva al suo interno una Madonna lignea del XVIII sec. attribuita al fiammingo J. Geernaert.
Compresa tra le località più belle d'Italia, **Veano** è sede di un monumentale complesso edilizio, già residenza estiva per gli studenti di teologia del Collegio Alberoni e poi casa vacanze per giovani ed anziani. Nella villa, appartenuta alla contessa Bianche-Costa, nel 1885 fu ospite Maria Luigia d'Austria Duchessa di Parma e Piacenza.
Durante il secondo conflitto mondiale il Collegio Alberoni venne requisito dall'Esercito Italiano e trasformato in campo di prigionia. La circostanza rientra nei temi degli affreschi che ornano la chiesetta dedicata a San Vincenzo De Paoli dipinti dall'artista piacentino Luciano Ricchetti nel 1948.
Notevole anche la chiesetta neogotica dedicata a San Lorenzo.

Veano - Viale del collegio Alberoni

Le colline di Veano

Az. Agrituristica
"Gh'era una volta"
alloggio, ristorazione,
vendita prodotti
loc. Zerbione - Bicchignano
Tel: 0523 876261
www.agriturismoceraunavolta.com

la Favorita
RISTORAZIONE & EQUITAZIONE
Az. Agrituristica ***"La Favorita"***
Bicchignano di Vigolzone
Tel: 0523 877412 - www.agriturismolafavorita.it

PERCORSO N°7 - MAGENTA

INFORMAZIONI GENERALI

Lunghezza percorso: ***km 12,420***

Dislivello totale in salita: ***metri 398***

Fondo: ***asfalto km 7,783 (62,6%), strada bianca km 0,802 (6,4%), sterrato km 2,263 (18,2%), sentiero km 1,572 (13,6%)***

Tempo medio di percorrenza in mtb: ***ore 2,30***

Punto di partenza ed arrivo: ***parcheggio comunale a Carmiano***

È un percorso abbastanza impegnativo che richiede una certa preparazione. Bellissimo dal punto di vista naturalistico, traccia un anello che parte e arriva a Carmiano passando per Chiulano. Attraversa i vigneti e alcuni punti abbastanza selvaggi da cui si può ammirare una vista spettacolare sul letto del torrente Nure.
Durante il percorso non è difficile avvistare qualche falco che volteggia in cielo.

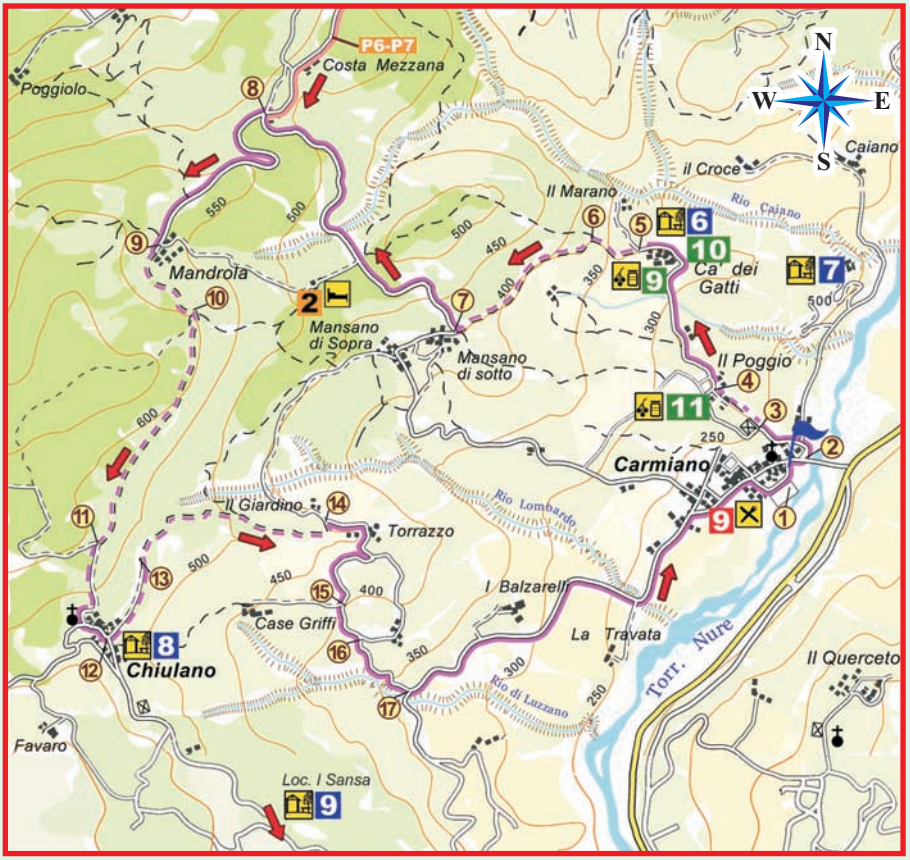

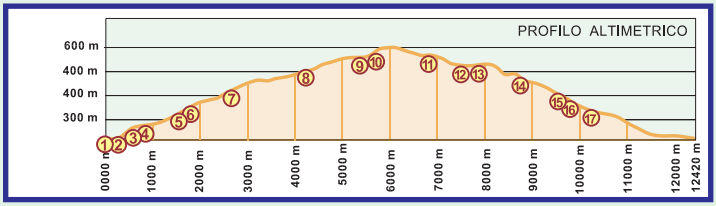

CARMIANO E CHIULANO

Antico feudo di Sforza Fogliani d'Aragona, **Carmiano** dista da Vigolzone nove chilometri.
Il paese si presenta con la chiesa San Giovanni Evangelista che nelle parti originali risale al 1561.
Da vedere, l'altare, l'urna centrale e un crocifisso ligneo dell'artista fiammingo Jan Geernaert.
A Carmiano sorgeva un maglio del ferro, al quale era annessa anche una piccola fabbrica d'armi. Altri magli erano presenti a Riva, Ponte e Albarola.
La lavorazione del metallo attraverso i magli è un'attività molto antica in Val Nure, ed è legata allo sfruttamento delle miniere di ferro dell'alta Val Nure avvenuto fin dal periodo di dominazione dei Visconti. I Nicelli acquistarono le miniere alla fine del 1500 e ne iniziarono lo sfruttamento sistematico.
La zona delle miniere era detta la "Ferrea" e si diceva fosse ricca anche di metalli quali il rame, l'argento e l'oro. In realtà questi ultimi non furono mai trovati. Per estrarre il ferro (in località Ferriere) era necessaria una grande quantità di legno e di carbone prodotti dai boschi dei monti vicini, mentre il trasporto veniva effettuato con i muli.
A Carmiano si produceva soprattutto ferramenta grossa e chiodi, attività che si è conservata fino al 1900.
Salendo lungo le colline coperte di vigneti si arriva ai 526 metri di altitudine di **Chiulano**.
Su tutto domina il campanile della settecentesca chiesa dedicata a S. Maria Assunta, nel cui interno si possono ammirare un antico tabernacolo e le sculture lignee dell'abside.

I Balzarelli di Carmiano

Carmiano

2

B&B ***"Cascina Aguzzafame"***
Piani di Mansano
Carmiano
Tel: 0523 878765
348 2636500
www.aguzzafame.com

9

Az. Agr.
"Fulcini Francesco"
loc. Casa Gatti
Carmiano
Tel: 0523 877420
francesco.fulcini@virgilio.it
www.fulcinifrancesco.altervista.org

Per ogni percorso è disponibile una scheda completa di cartografia di dettaglio in scala 1:30.000, road book del percorso, profilo altimetrico, ed informazioni sui punti di servizio.
www.pcuisp.com/ciclismo
www.valnure.info/it/itinerari cicloturistici
www.comune.vigolzone.pc.it

La cartografia inserita nelle schede dei percorsi è stata prodotta su base cartografica C.T.R. 1:25000 Regione Emilia Romagna

Per eventuali correzioni, segnalazioni o informazioni sulle schede e la cartografia dei percorsi contattare:
UISP - PIACENZA LEGA CICLOTURISMO
al Tel: 338 5912043 oppure 0523 716253

Per informazioni turistiche si può contattare l'UFFICIO IAT DELLA VALNURE-VALCHERO, che ha sede a Grazzano Visconti in via del Castello, 2.
www.valnure.info - iat@valnure.info - Tel e fax: 0523 870997

ALTRI NUMERI TELEFONICI UTILI

COMUNE DI VIGOLZONE: Vigolzone P.zza A. Serena, 32 - Tel: 0523 872711

POLIZIA MUNICIPALE: Vigolzone P.zza A. Serena, 11 - Tel: 0523 872024
Numero verde 800 200213

FARMACIA: Vigolzone Via Roma, 103 - Tel: 0523 879100

Le fotografie sono di Oreste Grana e Paolo Provesi provenienti dall'Archivio fotografico del Comune di Vigolzone.

Progetto grafico
STUDIO AERRE di Andrea Rossi
Via F.G. Celaschi, 55 - 29020 Vigolzone - PC
Tel: 0523/870766; fax: 0523/872456 - e-mail: AERRED0c@studioaerre1.191.it